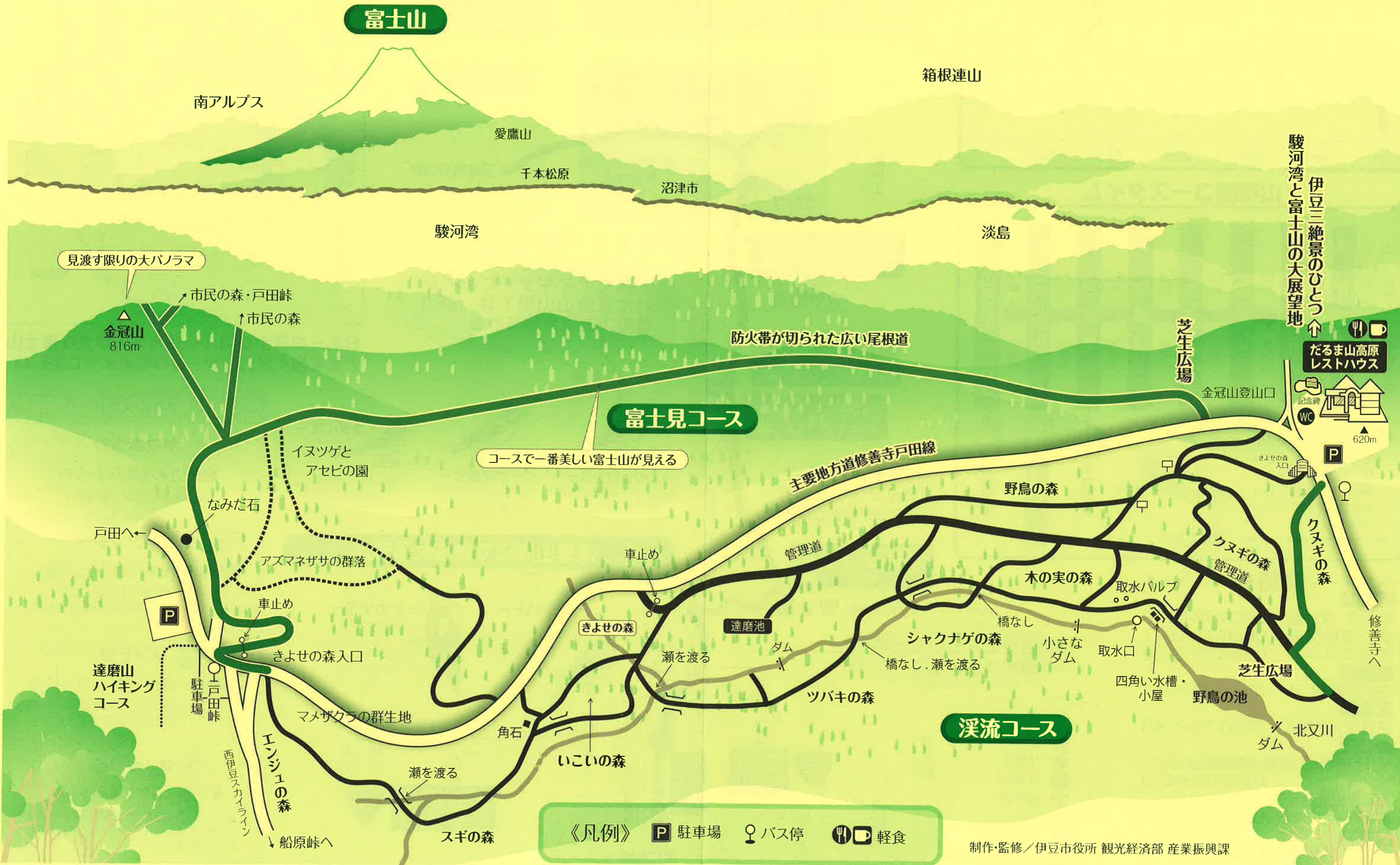


# レストハウスエリアマップ

Rest house - Area Map

## トレッキングのポイント

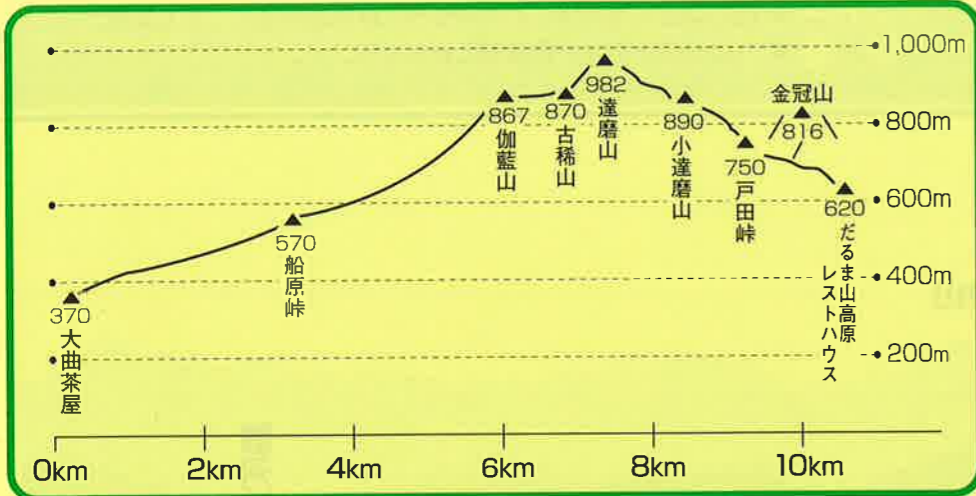
- 計画 ■ 自分に合った無理のないスケジュールを計画しましょう。  
 備える ■ 自分の足に合ったシューズを選んで、雨対策も忘れずに備えましょう。  
 歩く ■ 自分のペースを守り、下りは慎重に歩きましょう。  
 マナー ■ 自然は皆の宝です。マナーを守り自然を大切にしましょう。  
 注意 ■ ヘビやハチには十分注意しましょう。



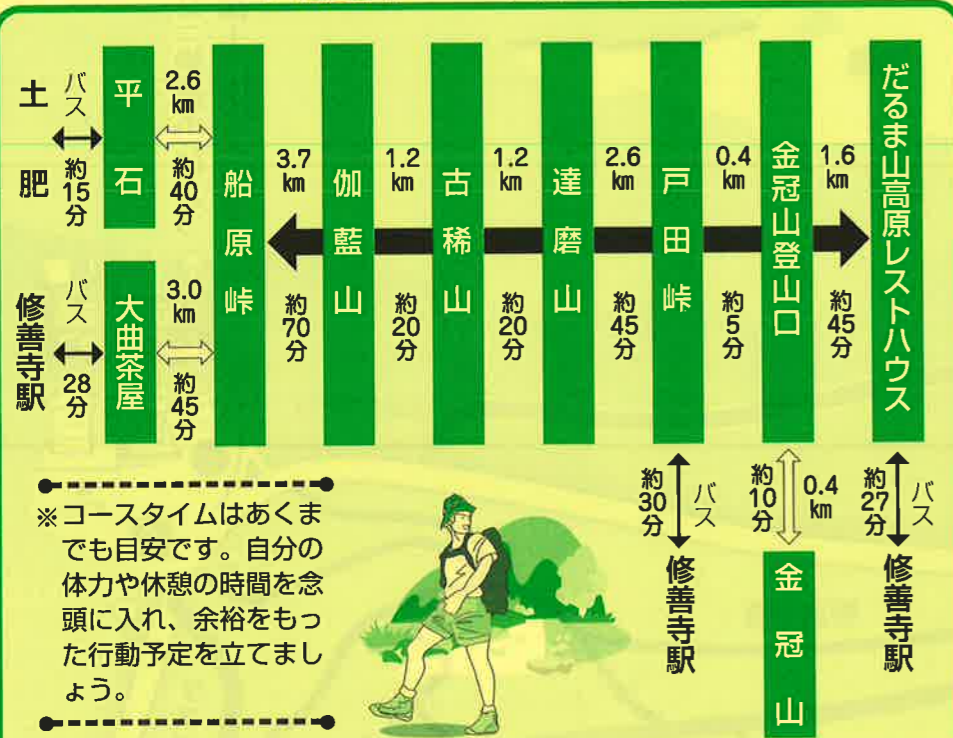
《凡例》 P 駐車場 ♀ バス停 🍴🍷 軽食

制作・監修 / 伊豆市役所 観光経済部 産業振興課

# 標高



# 山稜線コースタイム



※コースタイムはあくまでも目安です。自分の体力や休憩の時間を念頭に入れ、余裕を持った行動予定を立てましょう。



# 連絡先

- タクシー**  
東海交通 0558-72-0292  
伊豆箱根交通 0558-72-1811  
寺山タクシー 0558-72-2129
- バス**  
中伊豆東海バス 0558-72-1841
- 病院**  
伊豆赤十字病院 0558-72-2148
- 官公庁**  
伊豆市役所 (観光経済部 産業振興課施設スタッフ) 0558-72-9910  
だるま山高原レストハウス (ロッジ・キャンプ場受付) 0558-72-0595
- 警察・消防**  
田方南消防署 0558-74-0119  
大仁警察署 0558-76-0110

# だるまやま 周辺 Map



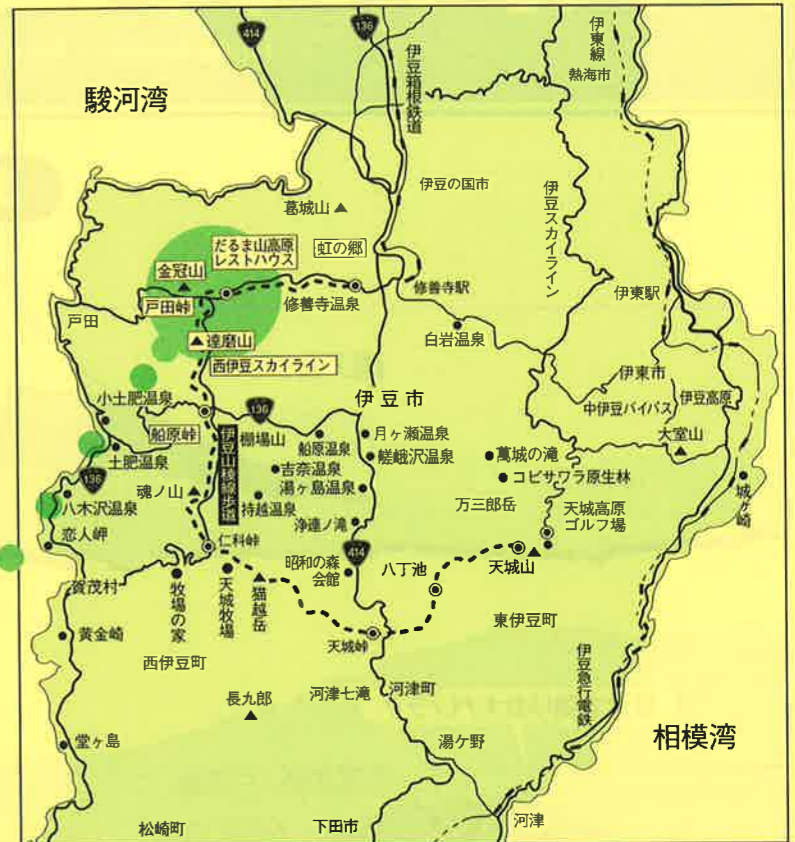
一面をアマギザサにおおわれた達磨山山頂では、360度の大展望が得られる

ゆるやかにアップダウンするアマギザサの草原

所々にアセビなどの灌木が生い茂る

- バス停
- 案内板
- 休憩舎
- 駐車場
- 展望所
- トイレ
- 宿泊施設
- お食事処

# 伊豆半島マップ



日本一の富士が見える景勝地で雄大な富士山と弧を描く駿河湾が一枚の絵のように美しい

# 達磨山周辺で見られる山野草

**ヤマボウシ**  
金冠山 ■ 花期6月~7月  
夏山を告げる花 (黄緑色)

**アマギアマチャ**  
達磨山一帯 ■ 花期7月~8月  
かつて天城山を甘木山と呼んでいた。伊豆の山に多い甘茶の原料になります。

**リンドウ**  
達磨山一帯 ■ 花期10月~11月  
リンドウは野山の1年の最後を飾る花。日が当たっている時だけ咲きます。

**マメザクラ**  
■ 花期3月下旬~4月中旬  
富士・伊豆・箱根だけに分布するかわいい山桜で小さな淡いピンク(白)の花を咲かせます。

# 達磨山周辺で見られる野鳥

- シジュウカラ**  
鳴声「ツツピー、ツツピー」  
体長 15cmくらい
- ヤマガラ**  
鳴声「ツーツーピー」  
体長 14cmくらい
- ウグイス**  
鳴声「ホーホケキョ」  
体長 15cmくらい
- ヤマバト**  
鳴声「デッポー、デッポー」  
体長 33cmくらい
- アカゲラー**  
・頭の後が赤い  
鳴声「キョッ、キョッ」  
体長 24cmくらい